

4009/1319


Филиал Федерального государственного бюджетного учреждения "Федеральная кадастровая палата Федеральной службы государственной регистрации, кадастра и картографии" по Республике Татарстан
(полное наименование органа кадастрового учета)


КП.1

КАДАСТРОВЫЙ ПАСПОРТ ЗЕМЕЛЬНОГО УЧАСТКА

"29" апреля 2016 г. № 1600/301/16-233121

1	Кадастровый номер:	16:30:010802:1154	2	Лист № 1	3	Всего листов: 3
4	Номер кадастрового квартала:	16:30:010802				
5	Предыдущие номера:	16:30:010802:66	6	Дата внесения номера в государственный кадастр недвижимости: 25.10.2011		
7	—					
8	Кадастровые номера объектов капитального строительства: 16:30:010802:4138, 16:30:010802:4140, 16:30:010802:4092, 16:30:010802:4141, 16:30:010802:4136					
9	Адрес (описание местоположения): Местоположение установлено относительно ориентира, расположенного в границах участка. Почтовый адрес ориентира: Республика Татарстан, г Нижнекамск, пр-кт Строителей, д. 68 А					
10	Категория земель: Земли населенных пунктов					
11	Разрешенное использование: Для размещения объектов дошкольного, начального, общего и среднего (полного) общего образования					
12	Площадь: 11195+/-37 кв. м					
13	Кадастровая стоимость: 40576277.50 руб.					
14	Сведения о правах: Список правообладателей прилагается на листе № 2					
15	Особые отметки: —					
16	Сведения о природных объектах: —					
17	Дополнительные сведения:					
17.1	Кадастровые номера участков, образованных с земельным участком: 16:30:010802:1155, 16:30:010802:1151, 16:30:010802:1152, 16:30:010802:1153, 16:30:010802:1150					
17.2	Кадастровый номер преобразованного участка: —					
17.3	Кадастровые номера участков, подлежащих снятию или снятых с кадастрового учета: 16:30:010802:66					
17.4	Кадастровые номера участков, образованных из земельного участка: —					
18	Характер сведений государственного кадастра недвижимости (статус записи о земельном участке): Сведения об объекте имеют статус учтенные					
19	Сведения о кадастровых инженерах: Аглиуллин Ильгизар Каримович, 16-11-214, ОАО "Земельное бюро Нижнекамского района и г. Нижнекамска", 28.09.2011 г.					

Нел.гу.офф №7 (полное наименование должности)	 (подпись) М.П.	Алишев И.А. (инициалы, фамилия)
--	--	------------------------------------

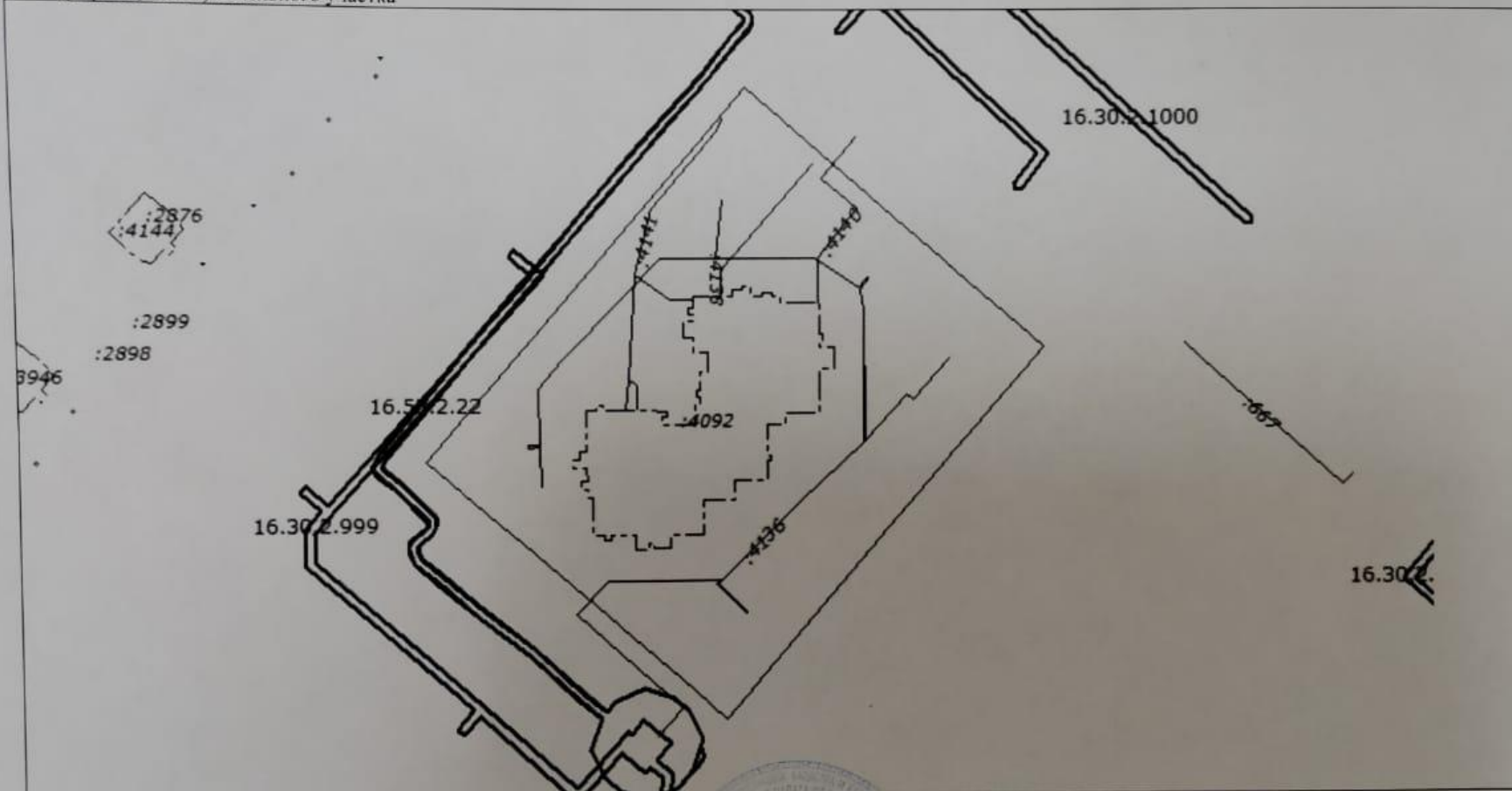


КАДАСТРОВЫЙ ПАСПОРТ ЗЕМЕЛЬНОГО УЧАСТКА

"29" апреля 2016 г. № 1600/301/16-233121


1	Кадастровый номер: 16:30:010802:1154	2	Лист № 3	3	Всего листов: 3
---	--------------------------------------	---	----------	---	-----------------

4 План (чертеж, схема) земельного участка



5 Масштаб 1:1500

Кар. г.у. от № 12 (полное наименование должности)	 (подпись)	Иванова Н.И. (инициалы, фамилия)
--	---------------	-------------------------------------



КАДАСТРОВЫЙ ПАСПОРТ ЗЕМЕЛЬНОГО УЧАСТКА

КП.1

"29" апреля 2016 г. № 1600/301/16-233121

1	Кадастровый номер:	16:30:010802:1154		2	Лист № 2	3	Всего листов: 3
	Правообладатель	Вид права, номер и дата регистрации	Особые отметки	Документ			
14	Муниципальное образование Нижнекамский муниципальный район Республики Татарстан	Собственность, № 16-16-33/052/2014-587 от 07.08.2014	—	—			
	Муниципальное бюджетное дошкольное образовательное учреждение "Детский сад № 94 "Соенеч" Нижнекамского муниципального района Республики Татарстан	Постоянное (бессрочное) пользование, № 16-16/032-16/094/001/2016-8205/1 от 18.03.2016	—	—			

<i>Иванов И.И.</i>	<i>[Подпись]</i>	<i>Иванов И.И.</i>
(полное наименование должности)	(подпись)	(инициалы, фамилия)

